

UCHWAŁA Nr XXXVIII/ 224/2018
RADY GMINY SUŁÓW
z dnia 05 czerwca 2018r

w sprawie przystąpienia do sporządzenia zmiany miejscowego planu zagospodarowania przestrzennego Gminy Sułów.

Na podstawie art.18 ust.2 pkt 5 ustawy z dnia 8 marca 1990r. o samorządzie gminnym (Dz. U. z 2018r., poz. 994) oraz art.14 ust.1 w związku z art.27 ustawy z dnia 27 marca 2003r. o planowaniu i zagospodarowaniu przestrzennym (Dz. U. z 2017r. poz. 1073 z późn. zm.) Rada Gminy Sułów uchwala, co następuje:

§ 1

1. Przystępuje się do sporządzenia zmiany miejscowego planu zagospodarowania przestrzennego Gminy Sułów przyjętego Uchwałą Rady Gminy Sułów Nr X/61/2003 z dnia 27 listopada 2003r. (Dz. Urz. Woj. Lub. z dnia 25 lutego 2004r. Nr 29, poz. 710 z późn. zm.), zwanego dalej „planem”.

2. Zmiana dotyczy obszarów przedstawionych na załącznikach graficznych nr 1 - 6, do niniejszej uchwały, obejmujących tereny położone w miejscowościach:

1) **Rozłopy, Deszkowice Pierwsze, Deszkowice Drugie, Sułówek, Rozłopy - Kolonia**

z przeznaczeniem pod zabudowę zagrodową w gospodarstwach rolnych z dopuszczeniem usług agroturystyki

- załączniki nr 1, nr 2, nr 3, nr 4, nr 6

2) **Michalów**

z przeznaczeniem pod zabudowę mieszkaniową jednorodzinną z dopuszczeniem funkcji turystyki

- załącznik nr 2

3) **Sułów**

z przeznaczeniem pod parking ogólnodostępny

- załącznik nr 6

4) **Sasiadka**

z przeznaczeniem pod zabudowę związaną z funkcją turystyki i wypoczynku.

- załącznik nr 5.

§ 2

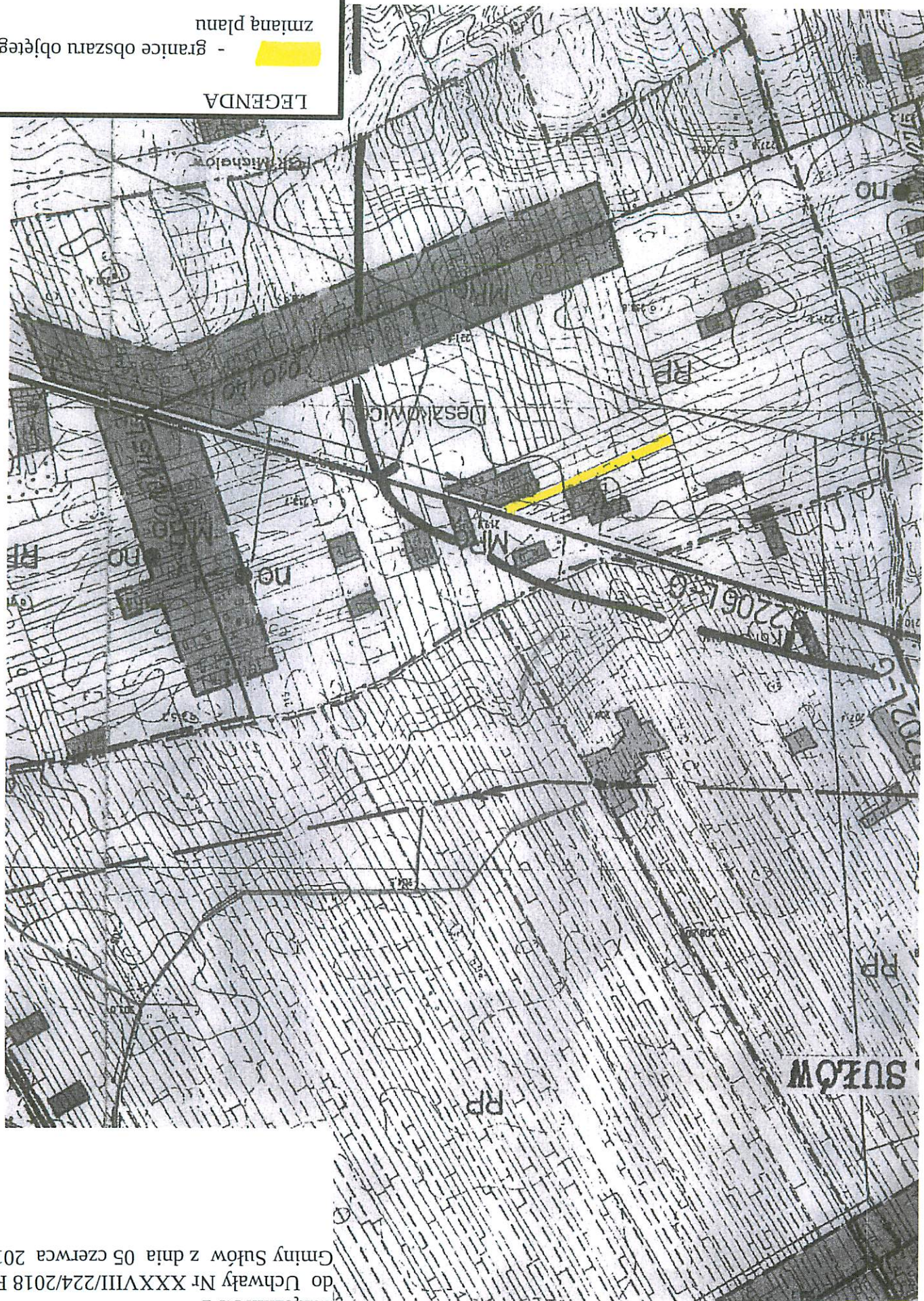
Wykonanie uchwały powierza się Wójtowi Gminy Sułów.

§ 3

Uchwała wchodzi w życie z dniem jej podjęcia.

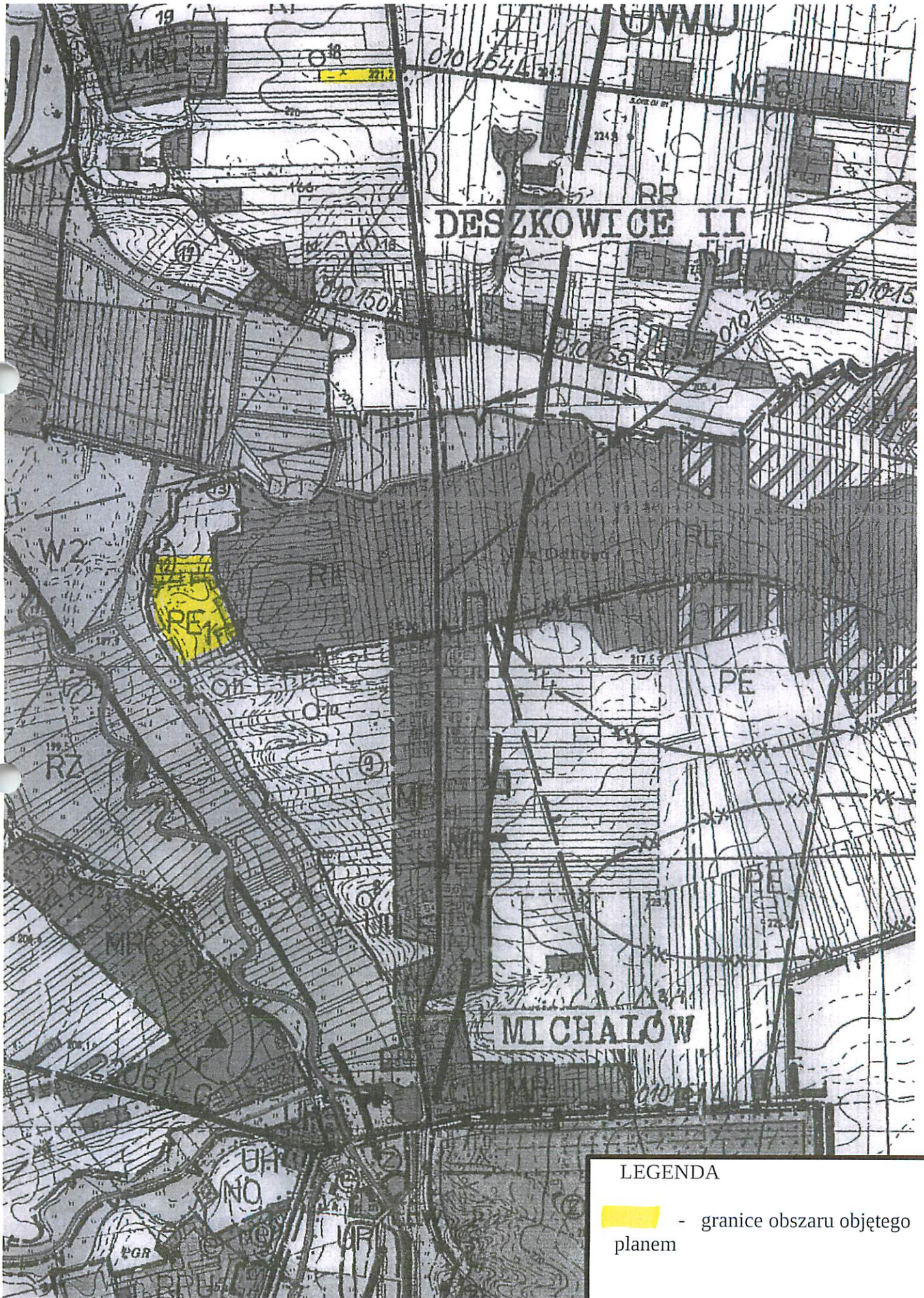

PRZEWODNICZĄCY
RADY GMINY
Ryszard Piętrykowski

Załącznik Nr 1
do Uchwały Nr XXXVIII/224/2018 Rady
Gminy Sułów z dnia 05 czerwca 2018r.




- granice obszaru objętego
zmianą planu


LEGENDA




LEGENDA

 - granice obszaru objętego planem

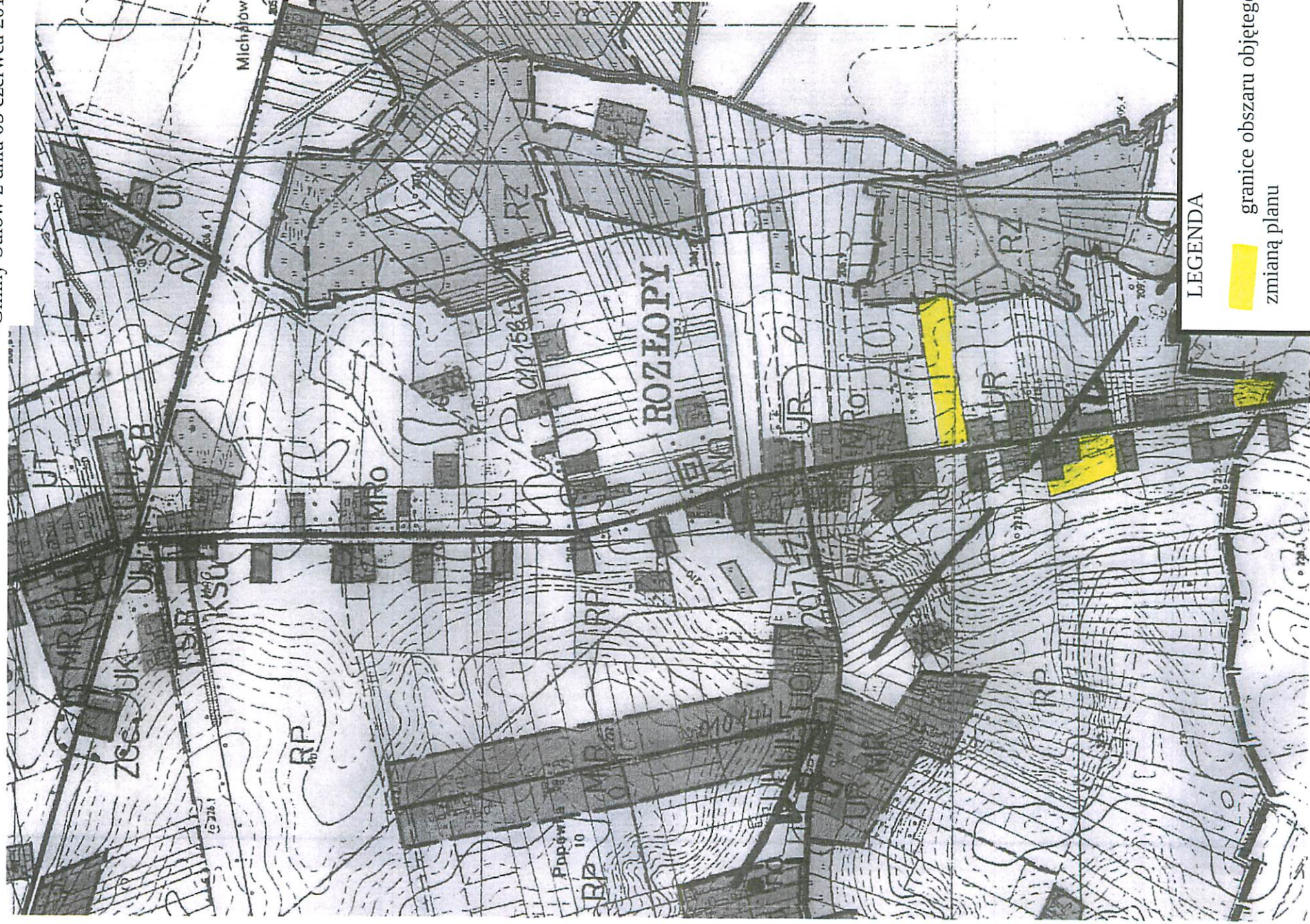
Załącznik Nr 3
do Uchwały Nr XXXVIII/224/2018 Rady
Gminy Sulów z dnia 05 czerwca 2018r.



LEGENDA

 - granice obszaru objętego zmianą planu

Załącznik Nr 4
do Uchwały Nr XXXVIII/224/2018 Rady
Gminy Sułów z dnia 05 czerwca 2018r.




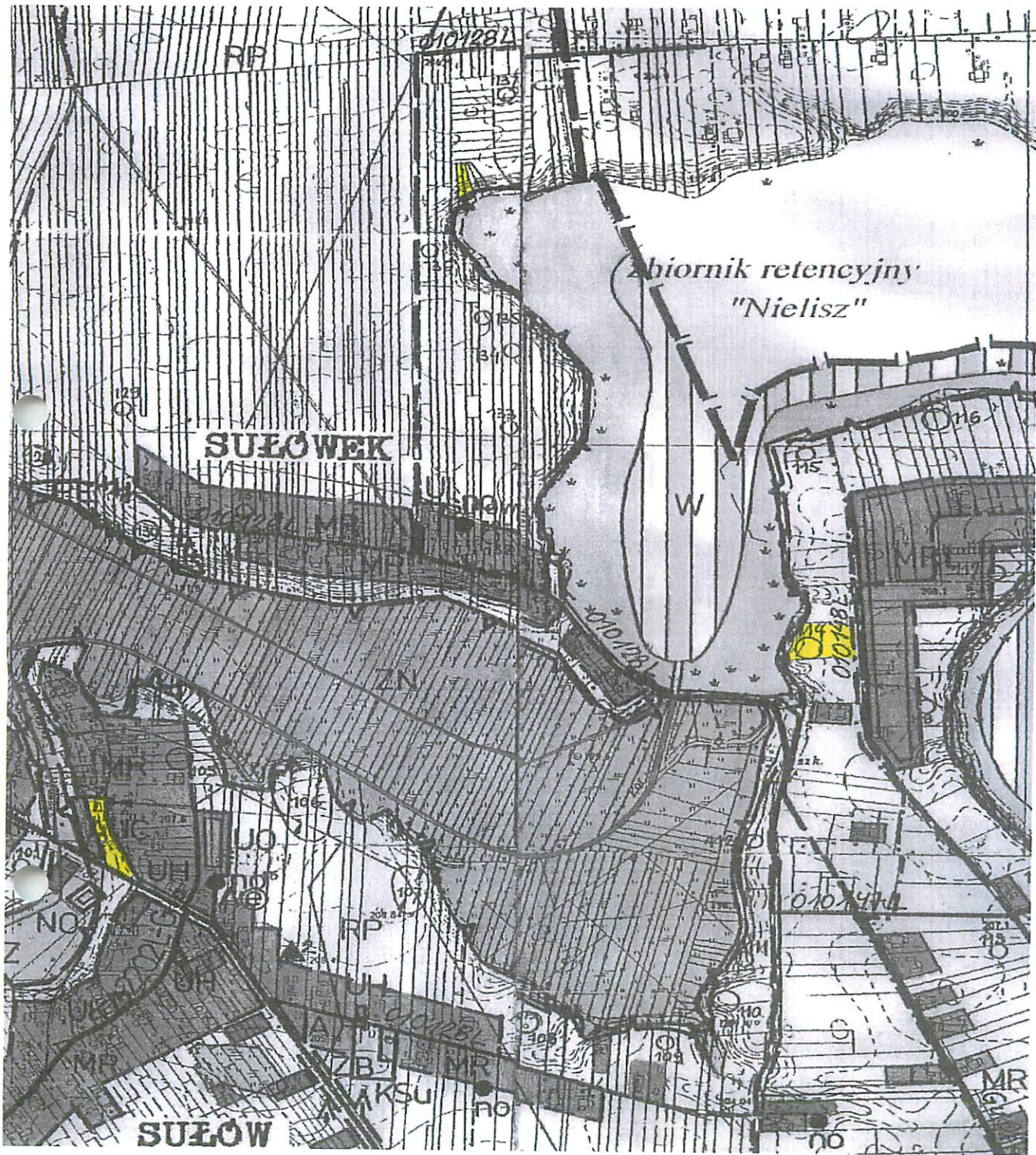
LEGENDA

- granice obszaru objętego zmianą planu



LEGENDA

 - granice obszaru objętego
zmianą planu



LEGENDA

- granice obszaru objętego
zmiana planu